

# **WALSERWEG ITALIA**

**le vie dei Walser**

**Proposte ed esperienze  
guidate per vivere  
le comunità Walser  
lungo il Grande  
Sentiero Walser**



**PACCHETTI ED ESPERIENZE**





# QUI INIZIA L'AVVENTURA!

ESPERIENZE/ ITINERARI /GUIDE

Una selezione di **ESPERIENZE** per vivere la natura a 360° con un approccio ecologico nel rispetto dell'ambiente e dei luoghi.

L'associazione **Südwalserverein - I Walser del Sud delle Alpi**, in collaborazione con **Sportway ETS** ha selezionato partner di rete che si impegnano per lo sviluppo del turismo sostenibile accompagnandovi alla scoperta e alla valorizzazione del patrimonio culturale alpino e dei Walser.



**Walsерweg**  
Italia





# INDICE

Pagina 6

Valle Antigorio / Agaro

Pagina 12

Valle Anzasca / Macugnaga

Pagina 18

Valsesia / da Varallo ad Alagna

Pagina 24

Valsesia / Rima Val Sermenza

Pagina 28

Valsesia / Rimella Val Mastallone

Pagina 32

Valsesia / Val Vogna

Pagina 34

Valsesia / Carcoforo

Pagina 40

Val Formazza

Pagina 46

Valle del Lys / Gressoney

Pagina 50

Valle Strona / Campello Monti

**ESCURSIONE  
di MEZZA  
GIORNATA  
+ GUIDA**



# I PANORAMI DEI WALSER

**ESCURSIONE GUIDATA  
PER RAGGIUNGERE LE CASE WALSER  
INVERNALI NASCOSTE NEI BOSCHI CHE  
SOVRASTANO CROVEO**

**LAGO DI AGARO  
CROVEO VALLE ANTIGORIO**

## **ORGANIZER**

**PAOLO BORRA**

**GUIDA ESCURSIONISTICA  
AMBIENTALE  
REGIONE PIEMONTE**



Paolo Borra è una guida escursionistica esperta nella regione Piemonte, nota per la sua conoscenza approfondita del territorio e la passione per la natura. Con anni di esperienza nell'accompagnamento di escursionisti attraverso i vari paesaggi piemontesi, Paolo offre un'ampia gamma di itinerari che spaziano dalle Alpi alle colline del Monferrato, passando per i suggestivi sentieri delle Langhe.

**Info: 335 215408 / [info@paoloborra.com](mailto:info@paoloborra.com) / [www.paoloborra.com](http://www.paoloborra.com)**



## ESCUSIONE di MEZZA GIORNATA + GUIDA



DURATA: 3 ORE



MAX: 12 PERSONE



DA MAGGIO A OTTOBRE



DISLIVELLO 440 METRI

DIFFICOLTA'

E

Escursionistico

PD

Poco  
Difficile

+

## DESCRIZIONE ESCURSIONE

Sembra impossibile, ma sopra Croveo, a picco tra cenge e boschi sospesi, resistono piccoli insediamenti, detti "moi", utilizzati fino agli anni '70 del secolo scorso.

Erano le case invernali degli abitanti di Agaro, case di gente Walser, forgiata alla vita dei monti, dura e semplice.

La nostra escursione, ad anello, ci condurrà alla loro scoperta, seguendo ripidi sentieri, sospesi sulle balze verticali che sovrastano



## COSA PORTARE

scarponi, giacca impermeabile, occhiali da sole, crema solare, cappello da pioggia, bastoncini, rifornirsi di acqua.



SCANSIONA  
E SCARICA L'OFFERTA  
COMPLETA IN PDF



**ESCURSIONE**  
**di 1 GIORNO**  
**+ GUIDA**



# IL SILENZIO DI AGARO

ESCURSIONE DAL FONDO VALLE  
ANTIGORIANO VERSO L'ANTICO  
INSEDIAMENTO WALSER DI AGARO

**LAGO DI AGARO**  
**CROVEO VALLE ANTIGORIO**

**ORGANIZER**

**PAOLO BORRA**

GUIDA ESCURSIONISTICA  
AMBIENTALE  
REGIONE PIEMONTE



Paolo Borra è una guida escursionistica esperta nella regione Piemonte, nota per la sua conoscenza approfondita del territorio e la passione per la natura. Con anni di esperienza nell'accompagnamento di escursionisti attraverso i vari paesaggi piemontesi, Paolo offre un'ampia gamma di itinerari che spaziano dalle Alpi alle colline del Monferrato, passando per i suggestivi sentieri delle Langhe.

Info: 335 215408 / [info@paoloborra.com](mailto:info@paoloborra.com) / [www.paoloborra.com](http://www.paoloborra.com)



## ESCUSIONE di UNA GIORNATA + GUIDA



DURATA: 6/7 ORE



MAX: 12 PERSONE



DA MAGGIO A OTTOBRE



DISLIVELLO 850 METRI

DIFFICOLTA'

E

Escursionistico

PD

Poco  
Difficile

+

## DESCRIZIONE ESCURSIONE

Invisibile dal basso, incassato in una profonda fenditura tra ripide rocce, il paese di Agaro, fondato da genti Walser provenienti dal Nord Europa, viveva la sua vita dura e indipendente, fino a quando fu deciso di sommergerlo per creare il bacino artificiale che doveva alimentare le centrali elettriche di fondo valle.

La vita degli abitanti cambiò in maniera definitiva, ma le origini Walser rimasero incise per sempre, nella roccia e nei loro cuori.

Raggiungeremo il lago di Agaro con tre ore di buona e ripida salita, su sentieri ricchi di storia, a picco sul fondovalle, per arrivare finalmente alle piccole baite ancora presenti alla fine dell'invaso artificiale.

La nostra intensa giornata vedrà ancora l'attraversamento della lunga galleria che contiene la condotta forzata che porta l'acqua del lago alla sottostante centrale di Goglio e il passaggio da Ausone, ultima roccaforte Walser in Valle Antigorio.



## COSA PORTARE

scarponi, giacca impermeabile, occhiali da sole, crema solare, cappello da pioggia, bastoncini, rifornirsi di acqua.



SCANSIONA  
E SCARICA L'OFFERTA  
COMPLETA IN PDF



ESCURSIONE  
di 1 GIORNO  
+ GUIDA



# IL LAGO DI AGARO IL PAESE WALSER SOMMERSO

UN SALTO NEL PASSATO CAMMINANDO  
SUGLI ANTICHI SENTIERI DEI WALSER

LAGO DI AGARO  
CROVEO VALLE ANTIGORIO

**ORGANIZER**

**VERONICA LAVAZZA**

**GEA**  
GUIDA ESCURSIONISTICA  
AMBIENTALE



Veronica Lavazza Life Coach, Guida Escursionistica Ambientale e facilitatrice Nature Therapy. Amante della Natura e sempre in cammino. La sua Mission è quella di accompagnare le persone nel riscoprire la bellezza e l'importanza del camminare con tutti i suoi straordinari benefici e di poter far vivere esperienze in connessione con la Natura nella consapevolezza e nella meraviglia di tutto ciò che Madre Terra ci dona. Ama trasmettere le sue passioni, le sue conoscenze e raccontare i luoghi in cui si cammina tra storia, racconti, tradizioni, curiosità e cultura popolare.

Info: 388 8742407 / [vero.lavazza@gmail.com](mailto:vero.lavazza@gmail.com) / [Facebook/veronica.lavazza](https://www.facebook.com/veronica.lavazza)



## ESCURSIONE di UNA GIORNATA + GUIDA



DURATA: 5 ORE



MAX: 12 PERSONE



DA MAGGIO A OTTOBRE



DISLIVELLO 1079 METRI

DIFFICOLTA'

E

Escursionistico

PD

Poco  
Difficile

+

### DESCRIZIONE ESCURSIONE

Il Lago di Agaro, il paese Walser sommerso, un salto nel passato camminando sugli antichi sentieri dei Walser. Un bellissimo e panoramico giro ad anello partendo da Croveo, l'affascinante paese delle streghe. Camminando su antiche mulattiere con tratti scavati nella roccia e passando per silenziosi alpeggi abbandonati si raggiunge Agaro, il paese Walser non più visibile poichè sommerso dalle acque dopo la costruzione della diga idroelettrica. Un cammino tra storia e leggende. A Croveo possibilità di visitare il museo del Cappellano e l'antico torchio del paese.

Escursione di un giorno

Tempo di percorrenza: 5 ore (escluse le soste)

Pranzo al sacco.



### COSA PORTARE

scarponi, giacca impermeabile, occhiali da sole, crema solare, cappello da pioggia, bastoncini, rifornirsi di acqua. Pranzo al sacco.



SCANSIONA  
E SCARICA L'OFFERTA  
COMPLETA IN PDF



ESCURSIONE  
di 3 GIORNI con  
SOGGIORNO  
+ GUIDA



# ALLA SCOPERTA DEI WALSER

IL POPOLO DELLE TERRE ALTE

**MACUGNAGA**  
VALLE ANZASCA VALLE  
ANTIGORIO E FORMAZZA

**ORGANIZER**

**OSSOLA E LAGHI**

**INCOMING TOUR OPERATOR**



Ossola e Laghi Incoming Tour Operator è presente come agenzia da oltre 20 anni, con una esperienza professionale di oltre 30 anni. Operiamo principalmente nelle valli dell'Ossola e sui laghi: Maggiore, Orta e Mergozzo. Proponiamo tour su misura e itinerari unici a coppie, famiglie e gruppi, con proposte esclusive per i nostri clienti. La sede si trova a Santa Maria Maggiore, in Valle Vigezzo e siamo convinti che con il nostro brand tutto dedicato a questi luoghi "Ossola e Laghi incoming Tour Operator DMC", saremo in grado di portarvi in "... un mondo speciale".

Info: 0324 905613 / [info@ossolaelaghi.it](mailto:info@ossolaelaghi.it) / [www.ossolaelaghi.it](http://www.ossolaelaghi.it)



## ESCURSIONE di 3 GIORNI con SOGGIORNO + GUIDA



DURATA: 3 GIORNI 2 NOTTI



MAX: 12 PERSONE



DA MAGGIO A OTTOBRE



DISLIVELLO 300 METRI

DIFFICOLTA'



Facile



Turistico

### SINTESI PACCHETTO

Vedi nel sito il programma completo

#### 1° giorno:

Sistemazione e incontro con guida. Passeggiata libera in Val Quarazza sulla parte bassa del sentiero delle Walsersweg, le vie dei Walser tra i più facili da percorrere.

#### 2° giorno:

Visita del Museo Casa Walser. Qui attraverso una esperta guida, si scopriranno i segreti della cultura Walser che hanno permesso a questo popolo di stabilirsi, a partire dal 1200, alle pendici della parete Est del Rosa, la "parete himalayana", tour di un'ora per il paese di Macugnaga (Staffa) alla scoperta del "Dorf".

Il nostro pacchetto comprende:

- 2 notti in hotel 3\*\*\* a Macugnaga con colazione
- 2 cene a Macugnaga in hotel o in ristorante conven.
- Visita Museo Antica casa Walser di Borca\*
- Visita Miniera d'Oro\*
- Visita guidata dal centro storico di Macugnaga
- Visita Museo Casa Forte\*
- Nostra assistenza

#### 3° giorno

Spostamento in Valle Antigorio e Formazza (Pomatt), sosta e visita del museo Casa Forte.

Visita a Frua con la poderosa cascata del Toce a 1645 metri slm. La più bella fra le cascate delle Alpi, con un salto d'acqua di 143 metri, possibilità di sostare sulla sommità del fantastico punto d'osservazione, costituito da un balconcino in legno proteso a sbalzo, sopra il salto d'acqua.



### COSA PORTARE

scarpe comode, giacca impermeabile, occhiali da sole, bastoncini



SCANSIONA  
E SCARICA L'OFFERTA  
COMPLETA IN PDF



ESCURSIONI  
CON  
SOGGIORNO  
+ GUIDA



# LUOGHI E SENTIERI DEI WALSER


3 VIE ALLA SCOPERTA DEI WALSER

MACUGNAGA  
VALLE ANZASCA

## ORGANIZERS

MARIA CRISTINA TOMOLA  
TANIA BETTINESCHI

GUIDE ESCURSIONISTICHE  
AMBIENTALI E ACCOMPAGNATORI  
NATURALISTICI



Walsерweg  
Italia

Tania e Cristina sono 2 Guide Escursionistiche che vivono con passione nella splendida Valle Anzasca ricca di tesori naturalistici ma anche di storie e culture diverse. Ai piedi della "Parete Est" del Monte Rosa: Macugnaga, antica colonia Walser e il resto della Valle di lingua "romanza". Questa "diversità" e una serie di panorami mozzafiato rendono la Valle unica e noi non vediamo l'ora di raccontarvi i particolari!

Maria Cristina Tomola / Info: 349 8515207 / e-mail: [m.cristinavilla@libero.it](mailto:m.cristinavilla@libero.it)

Tania Bettineschi / Info: 340 7977167 / e-mail: [taniabettineschi@gmail.com](mailto:taniabettineschi@gmail.com)



## 4 ESCURSIONI CON SOGGIORNO + GUIDA



DURATA: 6/7 ORE



MAX: 15/20 PERSONE



DA MAGGIO A OTTOBRE



DISLIVELLO VEDI  
PACCHETTI SINGOLI

DIFFICOLTA'

E

Escursionistico

PD

Poco  
Difficile

### DESCRIZIONE PACCHETTI

1 PACCHETTO - Dislivello : 840 mt - Durata: 2 giorni

#### Al cospetto del Monte Rosa

1°giorno Un itinerario naturalistico e panoramico sull'intera vallata fino ai piedi della "Parete Est" del Monte Rosa, l'unica nel suo genere in stile Himalayano. Dalla frazione Pecetto di Macugnaga si raggiunge l'Alpe Pedriola, e il Lago delle Locce passando da Rosareccio. Rientro dal ghiacciaio del Belvedere. Possibilità di prendere la seggiovia per il rientro fino a Pecetto.

2° giorno - Passeggiata all'insegna della storia del paese, alla scoperta dei Walser attraverso l'antico villaggio, i forni e la Chiesa Vecchia. Possibilità di pranzo tipico e visita Museo della Montagna e del Contrabbando.

2 PACCHETTO - Durata: 2 giorni

#### Da Macugnaga alla Valle Quarazza e il suo splendido lago delle fate

1°giorno Facile escursione dal paese fino alla Valle Quarazza, attraverso il sentiero che conduce all'Alpe Bletz, uno degli alpeggi storici locali. Partenza dalla frazione Opaco, arrivo al Lago delle fate e rientro in frazione Staffa. Possibilità di visita alla miniera d'oro della Guida.

2° giorno - Passeggiata all'insegna della storia del paese, alla scoperta dei Walser attraverso l'antico villaggio, i forni e la Chiesa Vecchia. Possibilità pranzo tipico e visita Antica Casa Museo Walser e Miniera d'oro della Guida.

3 PACCHETTO - Durata: 2 giorni

#### Alla scoperta degli alpeggi di Macugnaga

1 giorno - Escursione alla scoperta degli alpeggi di Macugnaga posti sul sentiero orografico dx della vallata. Dislivello: 447 mt  
2° giorno - Passeggiata all'insegna della storia del paese, alla scoperta dei Walser attraverso l'antico villaggio, i forni e la Chiesa Vecchia. Possibilità pranzo tipico e visita Antica Casa Museo Walser e Museo della Montagna e del Contrabbando.

4 PACCHETTO - Durata: 1 giorno

#### Dal Passo del Moro alla Valle di Saas

Facile escursione in giornata tra Italia e Svizzera attraverso il Passo del Monte Moro, la Diga di Mattmark e la valle di Saas (Visita di Saas Fee) Salita da Macugnaga al Monte Moro in funivia. Rientro in bus.



### COSA PORTARE

scarponi, giacca impermeabile, occhiali da sole, crema solare, cappello da pioggia, bastoncini, rifornirsi di acqua.



SCANSIONA  
E SCARICA L'OFFERTA  
COMPLETA IN PDF



ESCURSIONI DI  
UNA GIORNATA  
+ GUIDA



# ALPEGGI MINIERE D'ORO E STORIA WALSER

2 ITINERARI PARTICOLARI PER  
LEGGERE LA STORIA DELLA VALLE  
ANZASCA E DEL MONTEROSA

**MACUGNAGA / MONTEROSA**

## ORGANIZERS

**ALICE BOLDINI**

**GUIDA ESCURSIONISTICA  
AMBIENTALE**



**Walsерweg  
Italia**

Alice è un'inguaribile curiosa e questo insaziabile desiderio di scoperta è alimentato dalla passione per la montagna. Camminare nella natura ed entusiasarsi per ogni cosa - anche la più piccola! - è per lei rigenerante.

Trasmettere ai visitatori camminatori l'amore per i luoghi che abita ogni giorno è il vero motore delle sue giornate. Questo l'ha portata a diventare Guida Ambientale Escursionistica e a lavorare per i sentieri delle montagne di casa.

Info: 340 5293420 / [alice.boldini92@gmail.com](mailto:alice.boldini92@gmail.com) /



## 2 ESCURSIONI DI UNA GIORNATA + GUIDA



DURATA: 6/7 ORE



MAX: 15 PERSONE



DA MAGGIO A OTTOBRE



DISLIVELLO VEDI  
PACCHETTI SINGOLI

DIFFICOLTA'

E

Escursionistico

PD

Poco  
Difficile

## DESCRIZIONE PACCHETTI

1 PACCHETTO - 10 km - Durata: 6/7 ore

### Il Balcone del Monte Rosa: l'Alpe.

Macugnaga - Borca - Alpe Cicerwald con visita all'Antica Casa Museo Walser


L'alpe Cicerwald è uno dei più bei alpeggi di Macugnaga, posto in ottima posizione soleggiata regala un panorama mozzafiato sulla parete Est del Monte Rosa. La visita invece all'Antica Casa Museo Walser vi farà ripercorrere la vita quotidiana dal punto di vista della popolazione Walser.

2 PACCHETTO - 9 km - Durata: 6/7 ore

### Sulle orme dei minatori

Il sentiero dei minatori e visita alla miniera d'oro della Guia.

Percorrendo il sentiero dei minatori vengono raggiunti i punti più significativi dell'attività mineraria di Macugnaga, ma soprattutto viene tenuta in vita la memoria di coloro che ci hanno lavorato. La miniera della Guia invece è la prima miniera d'oro museo delle Alpi e si snoda per ben 1 km e mezzo.



## COSA PORTARE

scarponi, giacca impermeabile, occhiali da sole, crema solare, cappello da pioggia, bastoncini, rifornirsi di acqua.



SCANSIONA  
E SCARICA L'OFFERTA  
COMPLETA IN PDF



ESCURSIONE  
DI 1 GIORNO O  
1/2 GIORNATA  
+ GUIDA



# VISITA DELLE VALLATE SENZA TEMPO DEI WALSER

I VILLAGGI E I MUSEI WALSER TRA  
LUOGHI NASCOSTI NELLE VALLI  
LATERALI DELLA VALSESIA

**ALAGNA / VALSESIA**

**ORGANIZER**

**MONICA INGLETTI**

GUIDA TURISTICA  
ESCURSIONISTICA  
AMBIENTALE REGIONE PIEMONTE



Monica Ingletti - "Itinerantes" è uno stile di vita che unisce una visione globale con un approccio locale per creare offerte turistiche complete. Il nome evoca il desiderio di viaggiare e conoscere. Come guida, Monica promuove il territorio con attività adatte a tutti, inclusi bambini, anziani e disabili, attraverso didattica, laboratori e momenti di svago. Il suo obiettivo è offrire delle proposte culturali modulate e personalizzate che favoriscano il generale benessere dei visitatori. E' favorevole ad un turismo di interesse in grado valorizzare le specificità territoriali della Valsesia."



## ESCURSIONE di 1 GIORNO O 1/2 GIORNATA + GUIDA



DURATA: 3 O 6 ORE



MAX: DA 2 A 50 PERSONE



DA MAGGIO A OTTOBRE



DISLIVELLO

DIFFICOLTA'



Facile



Turistico

## DESCRIZIONE ESCURSIONE

L'itinerario più amato di solito si svolge ad Alagna, con la passeggiata nei borghi per osservare le caratteristiche case e la fisionomia dei villaggi, la visita dei Musei Walser, le scenografiche e ricche chiese parrocchiali di san Giovanni Battista e di san Michele Arcangelo. In realtà, seguendo la nostra voglia di scoprire, potremo formulare un itinerario che spazi nelle altre colonie Walser in Valsesia come Rimella, Carcoforo, Rima san Giuseppe (nel comune di Alto Sermenza). Avremo modo di conoscere piccole borgate estremamente affascinanti e ricche di storia e tradizione, immerse in verdi conche montane.



## COSA PORTARE

scarpe da trekking, giacca impermeabile, occhiali da sole, crema solare, cappello da pioggia, bastoncini, rifornirsi di acqua.



SCANSIONA  
E SCARICA L'OFFERTA  
COMPLETA IN PDF



**ESCUSIONE**  
di 1 GIORNO  
con PRANZO  
+ GUIDA



# I VILLAGGI WALSER DELLA VAL D'OTRO

L'ANTICA VIA DI COMUNICAZIONE  
DEL POPOLO WALSER

**VALESIA VAL D'OTRO**

**ORGANIZER**

**EDOARDO ZANOLETTI**

GUIDA ESCURSIONISTICA  
E GUIDA MINERARIA



Edoardo Zanoletti, appassionato da sempre di montagna e delle attività outdoor ad essa legate, di storia militare e osservazione degli animali, ex volontario della Croce Rossa e del Soccorso Alpino, ha maturato esperienze in rifugio alpino sia come gestore che come collaboratore. Si occupa di rilievi GPS per mappature sentieri e creazione di percorsi tematici, organizzazione di corsi di cartografia e gps. Specializzato nelle attività di Team Building, corsi orientamento e GPS, attività didattiche per scuole.



## ESCUSIONE di UNA GIORNATA + GUIDA



DURATA: INTERA GIORNATA



MAX: 12 PERSONE



TUTTO L'ANNO



DISLIVELLO 575 METRI

DIFFICOLTA'

**E** Escursionistico

**PD** Poco  
Difficile

## DESCRIZIONE ESCURSIONE

Il percorso seguirà in parte un'antica via di comunicazione che utilizzava il popolo Walser per spostarsi tra Valsesia e Valle d'Aosta, raggiungeremo la Val d'Otro costellata da diversi piccoli villaggi (i più antichi della Valsesia) con le tipiche abitazioni Walser. L'escursione sarà arricchita da spiegazioni e informazioni su flora, fauna, geologia, storia, cultura e sicurezza in montagna.

**Pranzo:** al sacco a carico del cliente o su richiesta fornito in primavera estate e autunno. Rifugio in inverno

**Note:** Il programma può subire variazioni durante lo svolgimento a insindacabile decisione della Guida per la sicurezza del gruppo o dei singoli.



EDDARDO ZANO  
Guida Escursionistica



## COSA PORTARE

scarponi, giacca impermeabile, occhiali da sole, crema solare, cappello da pioggia, bastoncini, rifornirsi di acqua.



SCANSIONA  
E SCARICA L'OFFERTA  
COMPLETA IN PDF



**ESCURSIONI  
IN GIORNATA  
+ GUIDA**



# **ALPEGGI E PASSI ANTICHI SULLE VIE WALSER**

**ESCURSIONE NEL PARCO NATURALE  
DELL'ALTA VALSESIA  
E LA SPLENDIDA RIMA**

**RIMA / PARCO NATURALE  
ALTA VALSESIA**

**ORGANIZER**

**CLAUDIO CROTTA**

**GUIDA ESCURSIONISTICA**



**Claudio Crotta è una guida escursionistica e Istruttore di Nordic Walking. Appassionato di arrampicata, lunghi trekking e viaggi nella natura. È stato volontario del Soccorso Alpino. Parla Inglese e Spagnolo. Guida Ambientale Escursionistica associata GEA Piemonte.**



## ESCURSIONI CON GUIDA 1 GIORNO + GUIDA



DURATA: INTERA GIORNATA



MAX: 10 PERSONE



DA MAGGIO A OTTOBRE



DISLIVELLO 1 PAC. 756 M

DISLIVELLO 2 PAC. 913 M

DIFFICOLTA'

E

Escursionistico

PD

Poco  
Difficile

## DESCRIZIONE OFFERTE

### 1 PACCHETTO

#### ANELLO DEGLI ALPEGGI DI RIMA

Suggestivo itinerario da svolgersi in giornata attraverso gli alpeggi della conca di Rima in alta Val Sermenza, alcuni dei quali risultano ancora utilizzati. Il percorso si sviluppa in parte all'interno del Parco Naturale Alta Valsesia, il più alto d'Europa, in un suggestivo ambiente alpino di grande interesse naturalistico in cui si potrà ammirare la straordinaria capacità di adattamento alla vita in montagna del popolo Walser. Partiremo dalla piazza di Rima, saliremo all'Alpe Lanciole un complesso di alpeggi in pietra unico nel panorama alpino. Con un traverso raggiungeremo gli alpeggi di Lavazei e Brusiccia e arriveremo al Rifugio Alpe Vallè (2167 m), punto più alto dell'escursione dove potremo godere di un meritato riposo. La discesa a Rima sarà effettuata dall'Alpe Vallè di sotto concludendo un percorso ad anello veramente imperdibile. Possibilità a fine escursione la visita al museo del marmo artificiale, altra eccellenza degli artigiani rimesi.

### 2 PACCHETTO

#### SOTTO LA GRANDE PARETE

Si percorre un'agevole mulattiera che segue un tratto del Walsersweg al cospetto dell'imponente parete del Monte Tagliaferro, montagna simbolo della Valsesia che custodisce leggende di tesori nascosti e rospi giganti. Attraversando gli alpeggi di Valmontasca e di Vorco si giunge al colle del Mud, valico che permetteva il collegamento tra le popolazioni Walser di Rima e Alagna. Il panorama dal colle ci regalerà una splendida vista sul massiccio del Monte Rosa. Possibilità di pranzare al rifugio Ferioli posto appena sotto il colle, previa prenotazione, per poi affrontare la discesa dallo stesso sentiero.



## COSA PORTARE

scarponi, giacca impermeabile, un cambio vestiti, occhiali da sole, crema solare, cappello da pioggia, bastoncini, rifornirsi di acqua.



SCANSIONA  
E SCARICA L'OFFERTA  
COMPLETA IN PDF



**ESCURSIONI  
DI 1 GIORNO  
E 2 GIORNI  
+ GUIDA**



# ESCURSIONI AD ANELLO IN VAL SERMENZA

ESCURSIONE NEL PARCO NATURALE  
DELL'ALTA VALSESIA E LA SPLENDIDA RIMA

**RIMA VALSESIA  
ALTO SERMENZA**

## ORGANIZER

**TANZIO ARFINO  
RAVANATE VALSESIANE**

GUIDA ESCURSIONISTICA



**Walsерweg  
Italia**

Tanzio Arfino - Trekking ed escursioni guidate sui percorsi della Valsesia e non solo; "ravanage" alla ricerca di scorci inusuali, mete alternative e sentieri poco solcati. Mi piace affiancare il piacere dell'escursionismo a quello della scoperta di tutti gli aspetti dell'ambiente montano, andando a conoscerli lentamente e a fondo, camminando e fermandosi ad ascoltare



## ESCURSIONI DI 1 GIORNO E 2 GIORNI + GUIDA



VEDI PACCHETTI



MAX: 5 - 8 PERSONE



DA MAGGIO A OTTOBRE



VEDI PACCHETTI

DIFFICOLTA'



## DESCRIZIONE OFFERTE

### 1 PACCHETTO

#### ESCURSIONE AD ANELLO IN VAL SERMENZA

**Percorso:** L'escursione condurrà ad alcuni alpeggi alti dell'anfiteatro di Rima, in un ambiente naturale incantevole. Proseguiremo fino ad una bocchetta posta sotto ad un piccolo e scenografico laghetto, per poi scendere verso il Rifugio Vallè, dove consumare il pranzo. Rientro a Rima nel primo pomeriggio e visita al Museo del Marmo finto, peculiarità di questo piccolo paese alpino di origini walser.

**Caratteristiche del percorso:** anello di circa 10 km e 950 D+;  
quota di partenza 1410 m,  
quota massima 2340 m.  
**Durata:** intera giornata  
**Difficoltà:** media. Adatto ad adulti con discreto livello di allenamento.

**Note:** il programma può subire variazioni durante lo svolgimento a insindacabile decisione della Guida per la sicurezza del gruppo o dei singoli.

### 2 PACCHETTO

#### TREKKING DI DUE GIORNI TRA RIMA ED ALAGNA

**Percorso:** Questa escursione prevede la salita da Rima al Colle del Mud, il valico più comodo e più basso tra le due vallate. Pranzereemo lungo il percorso al Rifugio Ferioli, per poi iniziare la discesa verso Alagna, dove visiteremo il Museo Walser prima di pernottare in paese.

La mattina seguente una navetta ci porterà al punto di partenza, dal quale risaliremo verso il Colle Piglimò, percorrendo dapprima un tratto della splendida mulattiera verso il Colle del Turlo. Dal valico faremo rientro a Rima passando dalla particolare Alpe Lanciole. Per concludere visiteremo il museo del marmo finto di Rima.

**Caratteristiche del percorso:**  
primo giorno: 11 km, 950 D+ e 1200 D-; quota di partenza 1410m, quota massima 2324m, quota arrivo 1200m.  
Secondo giorno: 10,5 km, 1000 D+ e 1100 D-; quota di partenza 1495m, quota massima 2485m, quota di arrivo 1410m.  
**Durata:** due intere giornate  
**Difficoltà:** medio-alta. Adatto ad adulti con buon livello di allenamento.

## COSA PORTARE

**Equipaggiamento:** scarponcini o scarponi da trekking, pile e giacca impermeabile, crema solare, cappellino, occhiali da sole; consigliati bastoncini da trekking.



SCANSIONA  
E SCARICA L'OFFERTA  
COMPLETA IN PDF



**ESCURSIONE  
di 5 GIORNI  
COMPLETO  
+ GUIDA**



# GRAND TOUR DELLA VALSESIA

**PARTENDO DA ALAGNA ATTRAVERSO  
I VALICHI PER RAGGIUNGERE RIMA,  
CARCOFORO, FOBELLO E RIMELLA  
SUI SENTIERI CHE COLLEGANO  
LE VALLI WALSER**

**RIMELLA / VALSESIA**

## ORGANIZER

**MARCO FARINA  
CRISTINA CARRARA**

GUIDE ESCURSIONISTICHE AGF



**Walsерweg  
Italia**

Marco Farina è una guida escursionistica ambientale, nella stagione estiva è gestore del "centrovisite alla casa del parco e giardino botanico" all'alpe fum bitz di alagna valsesia. Gestisce la comunicazione e promozione dell'ente di gestione delle aree protette della valle sesia. Svolge camminate in natura, trekking di più giorni, corsi di educazione Ambientale, visite in mostre naturali e giardini botanici, Snow Tracking, Interpretazione ambientale e censimenti della fauna alpina.



# ESCURSIONE di 5 GIORNI COMPLETO + GUIDA



DURATA: 5 GIORNI



MAX: 8 PERSONE



DA GIUGNO A OTTOBRE



DISLIVELLO 2500 METRI

DIFFICOLTA'

EE

Escursionisti  
Esperti

AD

Abbastanza  
Difficile

## DESCRIZIONE ESCURSIONE

Vi proponiamo 5 giorni per percorrere il tratto valesiano del Walsерweg, attraverso gli antichi valichi d'alta quota che mettono in comunicazione le vallate alpine. Sarà un percorso che ci permetterà di ammirare la biodiversità unica delle valli ai piedi del Monte Rosa, toccando incantevoli alpeggi, incastonati tra fitti boschi, praterie alpine e pietraie d'alta quota. Saranno 5 giorni intensi ed emozionanti, durante i quali avrete modo di mettervi alla prova e scoprire realmente la Montagna, con una profonda e rigenerativa connessione con la Natura. Ogni giorno inizieremo la nostra camminata da un paese di fondovalle per raggiungere il valico e scendere nel paese successivo, dove cenare e pernottare. Avremo così inoltre modo di visitare i paesi e riflettere sulle loro tradizioni, gustando la cucina tipica locale. Una notte la trascorreremo in un accogliente rifugio di montagna, per goderci il risveglio in un alpeggio.

## PROGRAMMA

GIORNO 1:  
ALAGNA VALSESIA COLLE MUD - RIMA  
GIORNO 2:  
RIMA COLLE DEL TERMO CARCOFORO  
GIORNO 3:  
CARCOFORO - COLLE D'EGUA - FOBELLO  
GIORNO 4:  
FOBELLO - LA RES - RIMELLA  
- GIORNO 5:  
GIRO AD ANELLO A RIMELLA



## COSA PORTARE

scarponi, giacca impermeabile, occhiali da sole, crema solare, cappello da pioggia, bastoncini, rifornirsi di acqua.



SCANSIONA  
E SCARICA L'OFFERTA  
COMPLETA IN PDF



ESCURSIONI  
CON GUIDA  
DA 1  
A + GIORNI



# LE NASCOSTE VALLI DELLA VALSESIA

TREKKING AD ANELLO TRA I VILLAGGI  
WALSER DI RIMA, RIMELLA E CARCOFORO

## VALLI DELLA VALSESIA

### ORGANIZER

**SARA SACCHIERO**

GUIDA AMBIENTALE  
ACCOMPAGNATORE  
CICLOTURISTICO



**Walsерweg  
Italia**

Sara Sacchiero, Antropologa Culturale di formazione, è appassionata di tutto ciò che è relativo alle storie delle comunità montane. È Guida Ambientale e Accompagnatore Cicloturistico, vive e accompagna soprattutto nella sua valle di origine, la Valsesia, ma spazia anche in altre zone piemontesi, liguri e valdostane. È appassionata da molti anni di tutti gli sport outdoor, come trekking, bici da strada e mountain bike, arrampicata.



**ESCURSIONI**  
con **GUIDA**  
da **1**  
**E + GIORNI**



VEDI PACCHETTI



MAX: 8 PERSONE



DA GIUGNO A OTTOBRE



VEDI PACCHETTI

DIFFICOLTA'



Escursionisti  
Esperti



Abbastanza  
Difficile

## DESCRIZIONE OFFERTE

1 PACCHETTO / 1 GIORNO

### LA BOCCHETTA DI RIMELLA E GLI ALPEGGI

Dalla frazione Villa Superiore di Rimella, in circa due ore di cammino, raggiungeremo la Bocchetta che collega il vallone di Rimella a quello di Campello Monti, in alta Val Strona. Attraverseremo antiche frazioni ricche di storia come San Gottardo, e diversi alpeggi come Selletta, Van, Varch e Pianello.

Rimella è la più antica comunità walser in Valsesia, e questi territori sono ricchi di storia di questo popolo. Possibilità di visitare il Museo Walser dopo il trekking.

Difficoltà: media, circa 600 metri di dislivello

Max persone: 15

Durata itinerario: tutto il giorno



2 PACCHETTO / 2 GIORNI

### TREKKING DA RIMELLA A CAMPELLO MONTI

Due giorni di trekking in un vallone dal fascino selvaggio e dal passato ricco di storia. Le antiche origini walser si respirano ancora oggi, Rimella è la più antica comunità walser valesiana. Attraverso la Bocchetta delle Vacche e il Lago del Capezone scendiamo verso Campello dove passeremo la notte all'albergo Nigritella. Il giorno seguente con un giro ad anello torneremo a Rimella dall'omonima bocchetta.

Difficoltà: medio/impegnativa il primo giorno, media il secondo

Massimo persone: 10

EXTRA PROPOSTE / vedi pdf qrcode

3) Trekking in Val Sermenza, a Carcoforo Il Rifugio Boffalora, l'alpe Egua e il Colle Egua

4) Trekking in Val Sermenza, a Rima "Il Colle del Termo"

5) Trekking in Valle Vogna "A cavallo tra Piemonte e Valle D'Aosta, al colle Valdobbia e all'Ospizio Sottile"

## COSA PORTARE

scarponi, giacca impermeabile, occhiali da sole, crema solare, cappello da pioggia, bastoncini, rifornirsi di acqua.



SCANSIONA  
E SCARICA L'OFFERTA  
COMPLETA IN PDF



**ESCURSIONE**  
di 1 GIORNO  
con PRANZO  
+ GUIDA



# LE ANTICHE VIE WALSER DELLA VAL VOGNA

ESCURSIONE LUNGO L'ANTICA VIA  
PERCORSA DAI WALSER CHE COLLEGA  
LA VALSESIA E LA VALLE D'AOSTA

**VALVOGNA / VALSESIA**

## ORGANIZER

**EDOARDO ZANOLETTI**

GUIDA ESCURSIONISTICA  
E GUIDA MINERARIA



**Walsерweg**  
Italia

Edoardo Zanoletti, appassionato da sempre di montagna e delle attività outdoor ad essa legate, di storia militare e osservazione degli animali, ex volontario della Croce Rossa e del Soccorso Alpino, ho maturato esperienze in rifugio alpino sia come gestore che come collaboratore. Professionalmente mi sono occupato e mi occupo di rilievi GPS per mappature sentieri e creazione di percorsi tematici, organizzazione di corsi di cartografia e gps. Specializzato nelle attività di Team Building, corsi orientamento e GPS, attività didattiche per scuole.

Info: 333 3696809 / [info@zanoletti-guida.com](mailto:info@zanoletti-guida.com) / [www.zanoletti-guida.com](http://www.zanoletti-guida.com)



## ESCURSIONE di UNA GIORNATA + GUIDA



DURATA: INTERA GIORNATA



MAX: 12 PERSONE



DA MAGGIO A OTTOBRE



DISLIVELLO 350 METRI

DIFFICOLTA'



Facile



Turistico

## DESCRIZIONE ESCURSIONE

Il percorso seguirà in parte un'antica via di comunicazione che utilizzava il popolo Walser per spostarsi tra Valsesia e Valle d'Aosta, lungo il tragitto di andata attraverseremo diversi piccoli villaggi con le tipiche abitazioni Walser e lungo il tragitto di ritorno attraverseremo il versante della valle dedicato agli alpeggi. L'escursione sarà arricchita da spiegazioni e informazioni su flora, fauna, geologia, storia, cultura e sicurezza in montagna. Il percorso è ricco di sorgenti d'acqua. Vi è la possibilità di visitare il Museo Casa Walser con biglietto a costo agevolato.

**Pranzo:** al sacco a carico del cliente o su richiesta fornito

**Note:** Il programma può subire variazioni durante lo svolgimento a insindacabile decisione della Guida per la sicurezza del gruppo o dei singoli.



## COSA PORTARE

scarponi, giacca impermeabile, occhiali da sole, crema solare, cappello da pioggia, bastoncini, rifornirsi di acqua.



SCANSIONA  
E SCARICA L'OFFERTA  
COMPLETA IN PDF



**ESCURSIONE**  
di 3 GIORNI  
**OSPITALITA'**  
**+ GUIDA**



# SULLE TRACCE DEI WALSER

ALLE PENDICI DEL MONTE ROSA,  
NEL PARCO NATURALE ALTA VALSESIA  
ATTRAVERSO ANTICHI SENTIERI WALSER  
CON VISIONE DELLO SPETTACOLARE  
MONTE ROSA

**VALSESIA /**  
**FOBELLO CARCOFORO**

**ORGANIZER**

**GAE VALLE**

GUIDA ESCURSIONISTICA AGF



**Walsерweg**  
Italia

Gae Valle sin da piccolo è attratto dalla montagna. Diventa istruttore nella scuola di alpinismo del CAI Varallo e tecnico Soccorso Alpino. Profondo conoscitore della Valsesia, ha percorso in lungo e in largo le Alpi e gli Appennini e ha girovagato in più di cinquanta paesi, permettendoli di esplorare nuovi orizzonti come i deserti del Sahara e del Ténéré, i trekking in Himalaya. Sensibile alle tematiche ambientali e allo sviluppo responsabile, promuove progetti che coniugano cultura e natura, volti alla valorizzazione delle Terre Alte. Autore di "Sogni di Pietra" e "Facciamo un giro" (30 percorsi in bassa Valsesia).

Info: 351 7600599 / gaevalle@gmail.com / Facebook-gaevallee



## ESCURSIONI con GUIDA 3 GIORNI



DURATA: 3 GIORNATE



MAX: DA 1 A 12 PERSONE



DA MAGGIO A OTTOBRE



DISLIVELLO VEDI DESCRIZIONE

DIFFICOLTA'

E

Escursionistico

PD

Poco  
Difficile

## DESCRIZIONE OFFERTE

**1° GIORNO:** Fobello, lago Baranca, colle Baranca, colle d'Egua, Carcoforo.

Da La Gaza di Fobello si raggiunge in circa h. 1,30 il lago e il colle di Baranca, per poi proseguire camminando fino al colle d'Egua, che De Saussure magnificò quando transitò nel 1789. Oltrepastato il colle, si entra nella valle d'Egua e si scende a Carcoforo, forse il più bel villaggio Walser.

DIFF. E - DISL. mt. + 1119; - mt. 935 - h. 5,15

**2° GIORNO:** Carcoforo, rif. Massero, colle Bottiggia, colle Vallé, rif. Vallé

Da Carcoforo, si sale per un paio d'ore all'ombra di una pineta e poi immensi pascoli anticipano il rifugio Massero. Oltre, si penetra in un mondo lunare con immense placconate di gneis lisciate dagli antichi ghiacciai che conducono al colle Bottiggia, dove si ha la più bella visione del monte Rosa: una corona di vette oltre i 4000 metri, la suggestiva parete sud e il versante est con l'immensa parete himalajana che precipita per 2000 metri su Macugnaga.

In un mondo irreali, nell'oblio delle miserie umane, diventa difficile destarsi e proseguire il cammino, che riserva un traverso su agitata morena sino al colle Vallé, una spaccatura nella roccia larga un paio di metri che si supera con l'ausilio di un cavo metallico. Al di là si apre la valle Sermenza e di fronte si ha l'imponente parete nord del monte Tagliaferro. In breve si raggiunge il rifugio Vallè per un meritato riposo. DIFF. E (breve tratto EE) - DISL mt. +1330; - mt.460 - h. 5,20

*NOTA: I tre itinerari possono essere svolti anche singolarmente con escursione di un giorno*

**3° GIORNO:** Rif. Vallé, piccolo Altare, passo del Turlo, rif. Pastore, Alagna Valsesia  
Dal rifugio, una breve salita porta alla bocchetta del Toro e poi in discesa al laghetto del Toro. Successivamente, si prosegue orizzontalmente attraverso una tribolata "giavina" sino a raggiungere il sentiero che, proveniente da Rima, conduce al colle del Piccolo Altare. Anche qui, la visione è spettacolare sulle vette del Rosa, che emergono sopra le guglie rocciose dei Corni di Faller, assumendo una malriada dimensione. Dal colle, si scende nel versante di Macugnaga sino ad intercettare la mulattiera del Turlo per risalirla sino al colle mt. 2738 (massima elevazione che si raggiunge), che immette nel bacino meridionale del monte Rosa. Una lunga discesa ci separa da Alagna, ma con la visione dei ghiacciai e pareti che si innalzano sino alla capanna Margherita, la più alta d'Europa con i 4554 metri, la fatica si sente meno.

DIFF. E - DISL. mt. +1208; - mt. 2133 - h. 8,30



## COSA PORTARE

Pedule adatte; giacca antivento impermeabile; vestirsi a strati: (maglia intima con un capo di ricambio; camicia o maglia con colletto; pile; giacca antivento impermeabile (guscio); pantaloni lunghi e pantaloncini corti leggeri nello zaino; un berretto di lana e secondo le abitudini, uno di cotone - guanti, occhiali da sole e crema solare. Zainetto per viveri e indumenti di giornata; ombrellino; torcia elettrica frontale; coltellino tipo opinel; astuccio con effetti personali; consigliati bastoncini da trekking.



SCANSIONA  
E SCARICA L'OFFERTA  
COMPLETA IN PDF



**ESCURSIONE**  
di 1 GIORNO  
con PRANZO  
+ GUIDA



# RACCONTI WALSER E LUOGHI MAGICI

STORIE E CULTURA IN CAMMINO TRA  
BOSCHI INCANTATI E PRATERIE  
SENZA TEMPO

CARCOFORO / VALSESIA

**ORGANIZER**

**GIORGIO FARINETTI**

GUIDA ESCURSIONISTICA AGF



**Walsерweg**  
Italia

Giorgio Farinetti è una Guida Escursionistica Ambientale. Organizza escursioni giornaliere o di più giorni, conferenze divulgative e di educazione ambientale. Inoltre, è accompagnatore di persone con disabilità e collaboratore volontario di Unione Italiana Ciechi.

Info: 347 7440509 / [info@farinetti.info](mailto:info@farinetti.info) / [www.farinetti.info](http://www.farinetti.info)



## ESCURSIONE 1 GIORNO CON PRANZO + GUIDA



DURATA: 3 O 6 ORE



MAX: DA 2 A 50 PERSONE



DA MAGGIO A OTTOBRE



DISLIVELLO

DIFFICOLTA'



Facile



Turistico

## DESCRIZIONE ESCURSIONE

Racconti di walser e animali fantastici  
Giro ad anello adatto a tutti (anche a famiglie e bambini) Carcoforo, Alpe Giovanchera, Alpe Pianelli, Carcoforo. Altimetria 400 m di dislivello, tempo di percorrenza 4 ore totale. Ogni tappa sarà l'occasione di una sosta per un racconto, leggere una storia, scoprire curiosità sui walser e sulle loro tradizioni. Pranzo al sacco, ragazzi fino a 12 anni gratis, una giornata intera in natura attraverso il grande lariceto di Carcoforo.



## COSA PORTARE

scarponi, giacca impermeabile, occhiali da sole, crema solare, cappello da pioggia, bastoncini, rifornirsi di acqua.



SCANSIONA  
E SCARICA L'OFFERTA  
COMPLETA IN PDF



ESCURSIONI  
di 1 GIORNO  
+ GUIDA



# ARMONIA PER LE VALLI DI CARCOFORO

3 SPLENDEDE ESCURSIONI TRA ABETAIE  
RIFUGI E NATURA INCONTAMINATA  
ATTORNO A CARCOFORO IN ALTA VAL  
SERMENZA IN VALSESIA

CARCOFORO / VALSESIA

**ORGANIZER**

**CRISTINA CARRARA**

GUIDA ESCURSIONISTICA AGF



**Walsерweg  
Italia**

Cristina Carrara, alias Cri.Ca. walkfree\_feelwild è una guida escursionistica ambientale abilitata local, nata e cresciuta in Val Sermenza. Cerca quindi di far conoscere la sua valle, con un approccio spontaneo e personale, di far vivere emozioni durante le sue escursioni e di creare un approccio più intimo con la Natura. Sceglie quindi di lavorare con gruppi ristretti, nonché è disponibile per camminate individuali personalizzate.



## ESCURSIONI con GUIDA 1 GIORNO



DURATA: IN GIORNATA



MAX: DA 2 A 8 PERSONE



DA MAGGIO A OTTOBRE



DISLIVELLO: VEDI ESCURSIONE

DIFFICOLTA'

E

Escursionistico

PD

Poco  
Difficile

## DESCRIZIONE OFFERTE

### 1 ESCURSIONE EGUA HAPPY HOUR

Escursione serale rilassante e semplice, di immersione nel verde esplosivo dei boschi e dei prati del fondovalle di Carcoforo. Il percorso pianeggiante e semplice ci permetterà di vivere alcuni momenti di connessione con la Natura e di respirare a pieni polmoni l'aria fresca della Valle d'Egua alla sera.

Condivideremo un piacevole aperitivo in un locale tipico di Carcoforo per poi rientrare sullo stesso percorso.

Dislivello: 110 mt + / Lunghezza: 5 km  
Difficoltà: semplice

### 2 ESCURSIONE DOMENICA AL MASSERO

Per molti la domenica in montagna è "una bella camminata con un buon pranzo in rifugio". Il Rifugio Massero è noto per la sua ottima cucina, nonché una posizione spettacolare. La salita a tratti può essere impegnativa, ma vale la pena per quello che troveremo.

Dislivello: 770 mt + / Lunghezza: 8 km  
Difficoltà: impegnativa

### 3 ESCURSIONE PERCORRENDO LA VALLE D'EGUA

Risaliremo la verde ed incantevole Valle d'Egua, all'ombra di fresche abetaie e attraverso verdi pascoli soleggiati, fino a raggiungere il colle, da cui ammirare la bellezza dei versanti di Carcoforo e di Fobello.

Dislivello: 900 mt + / Lunghezza: 9 km  
Difficoltà: impegnativa  
PRANZO AL SACCO



## COSA PORTARE

scarponi, giacca impermeabile, occhiali da sole, crema solare, cappello da pioggia, bastoncini, rifornirsi di acqua.



SCANSIONA  
E SCARICA L'OFFERTA  
COMPLETA IN PDF



ESCURSIONI  
di 1 GIORNO  
+ GUIDA



# TREKKING IN VAL FORMAZZA POMATTERTAL

ESCURSIONI SUI SENTIERI DEI  
WALSER, CASCATE, CHIESE ANTICHE  
E ALPEGGI SENZA TEMPO

VAL FORMAZZA / OSSOLA

## ORGANIZER

**PIERO SORMANI**

GUIDA ESCURSIONISTICA  
AMBIENTALE PIEMONTE



**Walsерweg  
Italia**

**Piero Sormani** - Sono nato e vivo a Formazza da sempre dove pratico l'attività di maestro di sci e allenatore di sci alpino. Profondo conoscitore della rete sentieristica della Valle Formazza e zone limitrofe, soprattutto in territorio elvetico, e delle colonie walsер sull'intero arco alpino in particolare della storia e della cultura della valle (lingua pomatter titsch). Collaboro con la sezione Cai locale organizzando escursioni giornaliere e trekking di più giorni anche oltre confine. Mi piace condividere con altri l'emozione di scoprire camminando tutto ciò che le nostre meravigliose valli offrono dal punto di vista naturalistico e storico mettendo a disposizione il mio semplice "sapere".

Info: 340 7049052 / [sormani.bbzumsteg@gmail.com](mailto:sormani.bbzumsteg@gmail.com)



## ESCURSIONI DI 1 GIORNO + GUIDA



DURATA: IN GIORNATA



MAX: DA 4 A 8 PERSONE



DA GIUGNO A OTTOBRE



DISLIVELLO: VEDI ESCURSIONE

DIFFICOLTA'

**E** Escursionistico

**PD** Poco  
Difficile

## DESCRIZIONE OFFERTE

ESCURSIONE  
ALLA SCOPERTA  
DELL'ALTA VAL FORMAZZA

Partenza da Ponte (mt.1280) lungo il sentiero sulla destra orografica del fiume Toce si raggiunge Riale (mt. 1740) passando attraverso le frazioni di origine walser dell'alta valle con le caratteristiche costruzioni risalenti al 1600 si prosegue sulla salita a lato della famosa Cascata del Toce (mt. 143 di altezza) Da Riale si prosegue fino al Lago di Morasco (mt. 1800) - eventuale giro del lago e rientro a Ponte.

tempo di percorrenza 5/6h  
dislivello +mt. 520

ESCURSIONE  
DA FORMAZZA A SALECCHIO  
I WALSER DEL SILENZIO

Partenza da Ponte (mt. 1280) lungo il sentiero della valle si raggiunge il Lago di Antillone visita al Santuario della Visitazione attraversando boschi di faggete si raggiunge l'Alpe Vova e poi il caratteristico nucleo di antiche case walser "Case Francoli" da qui si prosegue fino a Salecchio Superiore (mt. 1510) antica colonia Walser discesa a Salecchio Inferiore fino a Passo (Valle Antigorio), tempo di percorrenza 5 /6h dislivello +mt. 410



## COSA PORTARE

scarponcini da montagna, giacca impermeabile, occhiali da sole, crema solare, cappello da pioggia, bastoncini, rifornirsi di acqua.



SCANSIONA  
E SCARICA L'OFFERTA  
COMPLETA IN PDF



ESCURSIONI  
di 1 GIORNO  
+ GUIDA



# ALTE CIME E VILLAGGI REMOTI SUI PASSI WALSER

ESCURSIONI CON VISTE MOZZAFIATO  
DALLA PUNTA DI VALROSSA PER  
AMMIRARE IL SAN GOTTARDO,  
IL FINSTERARHOR E LE VALLI OSSOLANE

VAL FORMAZZA / OSSOLA

## ORGANIZER

**OTELLO FACCHINI**

GUIDA ESCURSIONISTICA  
AMBIENTALE PIEMONTE



**Walsерweg**  
Italia

### Otello Facchini - GUIDA GEA/VCO

Pur essendo nato e cresciuto a Novara la passione per la montagna ha influenzato tutta la sua vita. Sin da ragazzo raggiungevo la Valsesia anche in autostop pur di poter camminare in salita.

Info: 348 6022824 / [facchiniotello56@gmail.com](mailto:facchiniotello56@gmail.com) / [Facebook-otello.facchiniguidaescursionistica](https://www.facebook.com/otello.facchiniguidaescursionistica)



## ESCURSIONI DI 1 GIORNO + GUIDA



DURATA: 1 GIORNATA



MIN: 8 PERSONE



DA LUGLIO A SETTEMBRE



DISLIVELLO: 1228 M

DIFFICOLTA'

EE

Escursionisti  
Esperti

AD

Abbastanza  
Difficile

### DESCRIZIONE ESCURSIONE

Punta di Valrossa o Rotenthalhorn è una montagna di scisti rossastri che si eleva dalle praterie della Valrossa, formando lo spartiacque con la Valle Corno (Svizzera) e la valle di Bettelmatt. Situata all'estremo nord della Valle Formazza, offre viste spettacolari sul gruppo del San Gottardo, Finsterarhorn, e le montagne Ossolane. L'area è habitat di stambecchi e aquile, che cacciano marmotte.

**SALITA:** Dal Rifugio Maria Luisa a Riale, si sale in Val Rossa, attraversando un rio vicino a una centralina, e si procede sulla sponda destra della valle. Si continua nella prateria alta, girando a sinistra. Superati i prati, si attraversano rocce lasciate dal ghiacciaio fino al colle a destra. Da lì, si raggiunge facilmente la vetta su rocce stabili.

**DISCESA:** dalla Valle di Bettelmatt: si torna sui pianori rocciosi sotto la vetta, si sale verso il poco conosciuto colle Brunni, e si scollina verso Bettelmatt, caratterizzata da picchi rocciosi di aspetto lunare. Da Bettelmatt, la discesa a Riale è breve seguendo il solito sentiero



### COSA PORTARE

scarponi, giacca impermeabile, occhiali da sole, crema solare, cappello da pioggia, bastoncini, rifornirsi di acqua, pranzo al sacco.



SCANSIONA  
E SCARICA L'OFFERTA  
COMPLETA IN PDF



**ESCURSIONI**  
di 1 GIORNO  
+ GUIDA



# CAMMINARE NELLA TERRA DEGLI ZWARGJI

Escursione alla scoperta di un sentiero colmo di storia che ha segnato per sette secoli la vita di un'antica comunità Walser

**VAL FORMAZZA / OSSOLA**

## ORGANIZER

**OTELLO FACCHINI**

GUIDA ESCURSIONISTICA  
AMBIENTALE PIEMONTE



**Walsерweg**  
Italia

### Otello Facchini - GUIDA GEA/VCO

Pur essendo nato e cresciuto a Novara la passione per la montagna ha influenzato tutta la sua vita. Sin da ragazzo raggiungevo la Valsesia anche in autostop pur di poter camminare in salita.



## ESCURSIONI DI 1 GIORNO + GUIDA



DURATA: 7 ORE



MIN: 8 PERSONE



DA GIUGNO A OTTOBRE



DISLIVELLO: 289 M IN SALITA -  
617 M IN DISCESA.

DIFFICOLTA'

E

Escursionistico

PD

Poco  
Difficile

## DESCRIZIONE ESCURSIONE

L'itinerario percorre un sentiero colmo di storia che ha segnato per sette secoli la vita di un'antica comunità Walser. Raggiunto il lago di Antillone ed il suo villaggio si prosegue attraversando il bellissimo bosco che si sviluppa verso sud in direzione dell'Alpe Vova, si prosegue salendo verso Case Francoli, il punto più elevato dell'escursione, si scende leggermente incontrando Salecchio Superiore e Salecchio Inferiore infine si raggiunge il Passo sulla Statale per Formazza.

### Accesso:

Da sud, Superstrada Gravellona Toce Sempione, uscita per Crodo.  
SS 659 della Valle Antigorio-Formazza.  
A Fondovalle (Stafuwald), si posteggiano le auto fuori della nuova galleria.  
E' opportuno lasciare alcune macchine alla frazione Passo che serviranno per ritornare a recuperare le altre.



## COSA PORTARE

scarponi, giacca impermeabile, occhiali da sole, crema solare, cappello da pioggia, bastoncini, rifornirsi di acqua.



SCANSIONA  
E SCARICA L'OFFERTA  
COMPLETA IN PDF



ESCURSIONI  
di 1 GIORNO  
+ GUIDA



# ALLA SCOPERTA DELL'EREDITÀ DEI WALSER


Walser, natura e storia in cammino  
tra i villaggi storici di Gressoney,  
le frazioni e le comunità antiche che  
popolano la valle

**GRESSONEY / VALLE AOSTA**

**ORGANIZER**

**ALPENSTOCK**

**GUIDE ESCURSIONISTICHE  
NATURALISTICHE**



**Walsерweg  
Italia**

Alpenstock offre escursioni di mezza o di una giornata permettono di scoprire nuovi itinerari e di raggiungere valli sospese anche escludendo gli itinerari turistici ed escursionistici più frequentati. Le nostre proposte si arricchiscono di tappe enogastronomiche, corsi di fotografia, approfondimenti di carattere storico, culturale e naturalistico. Le escursioni che si sviluppano nell'arco di due o più giorni offrono la possibilità di andare alla ricerca di paesaggi ed esperienze indimenticabili, dove natura spettacolare e cultura alpina si fondono.

Info: 349 4305713 / [guidealpenstock@gmail.com](mailto:guidealpenstock@gmail.com) / [www.alpenstockvda.com](http://www.alpenstockvda.com)



## ESCURSIONI CON SOGGIORNO + GUIDA



VEDI DETTAGLIO ESCURSIONE



VEDI DETTAGLIO ESCURSIONE



DA MAGGIO A OTTOBRE



DISLIVELLO: VEDI ESCURSIONI

DIFFICOLTA'

E

Escursionistico

-  
PD  
+

Poco  
Difficile

### 1 ESCURSIONE VALLONE DI SAN GRATO, ISSIME

Issime e il vallone di San Grato sono di particolare interesse sia per la storia della colonizzazione walser in Valle d'Aosta sia per le sue testimonianze architettoniche. Percorreremo il vallone con un percorso ad anello, per poi scendere ad Issime ed attraversarne il suggestivo centro storico.

Ritrovo: ore 9:00 a Issime, parcheggio vicino alla chiesa; rientro per le ore 15:00.

Dislivello +/-600 m; 8.5 km; difficoltà E.  
Max 12 partecipanti.  
Prenotazione obbligatoria.



### 2 ESCURSIONE GRESSONEY E I SUOI VILLAGGI WALSER

Partendo dalla piazza di Gressoney-Saint-Jean, la camminata ci permette di attraversare vari insediamenti walser del Métteltheil. Ammireremo case tradizionali, cappelle, forni e un antico ponte. Rientro con l'autobus di linea. Ritrovo: ore 9:00 davanti alla chiesa di Gressoney-Saint-Jean; pranzo al sacco; rientro per le ore 15:00 circa. Dislivello +/-350 m; 10 km; difficoltà E. Costo del biglietto del bus di linea non incluso (acquistabile a bordo).

Max 16 partecipanti  
Prenotazione obbligatoria





## ESCUSIONI CON SOGGIORNO + GUIDA



VEDI DETTAGLIO ESCURSIONE



VEDI DETTAGLIO ESCURSIONE



DA MAGGIO A OTTOBRE



DISLIVELLO: VEDI ESCURSIONE

DIFFICOLTA'

E

Escursionistico

PD

Poco  
Difficile

### 3 ESCURSIONE

#### GRESSONEY - ALAGNA - VIA RIFUGIO OSPIZIO SOTTILE

Percorrere un sentiero un tempo molto battuto, raggiungere un rifugio storico e scendere attraverso un'altra valle ricca di alpeggi: queste sono le ricompense che offrirà l'impegnativo percorso odierno a chi vorrà affrontarlo. Salendo da Valdobbia (Gressoney-Saint-Jean, 1380 m) raggiungeremo l'Ospizio Sottile (2487 m), dove ci fermeremo per la notte.

Il rifugio, aperto nel 1823, ci riporta ai tempi in cui i migranti valesiani diretti ad Aosta e in Francia affrontavano il passo con tutti i tempi, a costo della vita. Il secondo giorno, scenderemo in Val Vogna, ricca di pascoli e alpeggi, e raggiungeremo Riva Valdobbia. Il rientro a Gressoney si effettuerà con gli impianti di risalita.

Ritrovo giorno 1: ore 9:00 a Valdobbia (GSJ).  
Pranzo al sacco. Pernottamento in rifugio con trattamento di mezza pensione.  
Dislivello +1100, 6 km; difficoltà E.  
Secondo giorno: dislivello in discesa 1400 m, 12 km; pranzo al sacco. Navetta fino ad Alagna.  
Rientro con gli impianti di risalita  
Max 12 partecipanti  
Prenotazione obbligatoria

#### INFO COSTI E PRENOTAZIONI:

Giovanna Prennushi, Accompagnatore di media montagna e Guida Escursionistica Naturalistica, 339-8704764

Prenotazione obbligatoria con una settimana di anticipo per le escursioni di due giorni, che saranno confermate in base alla disponibilità dei rifugi (escursione 3).

N.B. gratuito per bambini sotto i 10 anni accompagnati da un genitore, Sconto per ragazzi di 10-16 anni.

Gli itinerari possono subire delle variazioni legate alle condizioni meteorologiche, alle condizioni di sicurezza del percorso e alle esigenze e condizioni dei partecipanti. In caso di maltempo, le escursioni possono variare o essere cancellate.

Pranzo al sacco, non incluso.

Le escursioni richiedono un discreto allenamento ed esperienza.

I cani possono partecipare alle gite in giornata.



### COSA PORTARE

scarpe o scarponcini da trekking obbligatori, pile, giacca a vento, zaino, bastoncini se abituati a usarli, borraccia, occhiali, crema solare, pranzo al sacco, rifornirsi di acqua.



SCANSIONA  
E SCARICA L'OFFERTA  
COMPLETA IN PDF







ESCURSIONI  
di 1 GIORNO  
+ GUIDA



# STORIE E VIE WALSER DELLA VALSTRONA

UN ESCURSIONE CHE PARTE DALLA  
VALSTRONA SOPRA IL LAGO D'ORTA PER  
ATTRAVERSARE CAMPELLO MONTI E  
SVALICARE IN VALSESIA

CAMPELLO MONTI / VALLE STRONA

**ORGANIZER**

**CANOTTIERI-OUTDOOR**

ORGANIZZAZIONE ATTIVITÀ  
ESCURSIONISTICHE  
TOUR OPERATOR



**Walsерweg  
Italia**

La Canottieri outdoor di Omegna è una organizzazione di attività escursionistiche e tour operating. Tutto nasce da un desiderio fortissimo: permettere a chiunque di scoprire le bellezze del Lago d'Orta. Per realizzarlo abbiamo costruito un'offerta di intrattenimento a tu per tu con la natura di grande qualità, sia nella varietà delle attività che ti proponiamo, sia nel servizio, completo e vicino ai tuoi desideri in ogni momento.

Info: 389 0195138 / [info@canottieri-outdoor.it](mailto:info@canottieri-outdoor.it) / [www.canottieri-outdoor.it](http://www.canottieri-outdoor.it)



# ESCURSIONI DI 1 GIORNO + GUIDA



**DURATA: VEDI PROPOSTE**



**MAX: DA 5 A 7 PERSONE**



**DA LUGLIO A SETTEMBRE**



**DISLIVELLO: + 621 m**

**DIFFICOLTA'**

**E** Escursionistico

**PD** Poco  
Difficile

## DESCRIZIONE ESCURSIONI

### 1. CAMPELLO MONTI - BOCCHETTA DI CAMPELLO - RIMELLA

Pacchetto turistico che collega i sentieri Walser tra il cusio e la valsesia

Arrivo il pomeriggio a forno, in Valle Strona, cena tipica e pernottamento.

La mattina seguente sveglia presto, arrivo della guida abilitata GEA e partenza verso Campello Monti, per poi proseguire verso Rimella e la Valsesia.

3 varianti sul percorso dal più facile al più difficile, a seconda del livello del gruppo. Arrivati a destinazione un van recupera il gruppo per il rientro all'auto.

**Partecipanti: minimo 5 pax massimo 7**

**Per chi vuole una esperienza più ricca:**

**Alla scoperta del Cusio**

**Un pomeriggio di relax sul lago d'orta.**

**Anticipando l'arrivo a Omegna alla mattina del sabato, avrete a disposizione una barca per un tour del lago.**

È la traversata più semplice tra la valle Strona e la Val Mastallone, è adatta a tutti (anche bambini) svolgendosi su una storica mulattiera tra Campello e Rimella. La salita non è mai particolarmente ripida e lasciando rapidamente i boschi della Valle Strona si apre su verdi pascoli e sulla testa della vallata. Campello e Rimella attualmente fanno parte di due valli, due comuni e addirittura due province diverse ma come borgo walser erano un'unica realtà; a Campello era addirittura presente il cimitero di Rimella, uno dei motivi che hanno portato alla costruzione della mulattiera. La mulattiera è inserita nei percorsi GTA, SI, Grande Sentiero Walser.

**Sviluppo:** 6,63 km / **Dislivello** positivo: 621 m

**Quota massima:** 1920 m (Bocchetta di Campello)

**Direzione:** NE → SO

**Durata:** 5 ore pausa pranzo esclusa

**Minori (<12anni):** sì, con adulti al seguito.

Possibilità di rimodulare la parte nozionistica sui walser tramite racconti e giochi adatti a loro.

**Punto d'appoggio lungo il Percorso:** Rifugio Baita Cai Borgomanero

## COSA PORTARE

scarponi, giacca impermeabile, occhiali da sole, crema solare, cappello da pioggia, bastoncini, al sacco, rifornirsi di acqua.



**SCANSIONA  
E SCARICA L'OFFERTA  
COMPLETA IN PDF**



## ESCURSIONI DI 1 GIORNO + GUIDA



**DURATA: VEDI PROPOSTE**



**MAX: DA 5 A 7 PERSONE**



**DA LUGLIO A SETTEMBRE**



**DISLIVELLO: VEDI PROPOSTE**

### DIFFICOLTA'

DIFFICOLTA  
CRESCENTI  
VEDI PROPOSTE

## 2 ESCURSIONE

### FORNO - CAMPELLO MONTI - RIMELLA

Condivide la parte da campello con la proposta 1, il tratto da Forno a Campello è su mulattiera "Stra Vegia" e permette un avvicinamento più lento e naturalistico a Campello passando tra boschi e ammirando la forra del torrente Strona. L'itinerario è adatto a tutti poichè svolto quasi interamente su comoda mulattiera, il dislivello può sembrare importante ma la progressione è molto dolce e con le dovute soste permette un racconto a 360° delle comunità walser, la presenza di bambini è da valutare per i tratti in cui si passa nelle vicinanze della forra del torrente.

**Sviluppo:** 11,20 km - **Dislivello positivo:** 1020 m  
**Quota massima:** 1920 m (Bocchetta di Campello)  
**Direzione:** E → SO  
**Durata:** 7 ore pausa pranzo esclusa  
**Minori (<12anni):** da valutare  
**Punti di appoggio lungo il percorso:** Rifugio Baita Cai  
Borgomanero, Campello monti



## 3 ESCURSIONE

### CAMPELLO - MONTE CAPIO - RIMELLA

Proposta un po' più tecnica che non presente comunque difficoltà eccessive (EE) ma permette di esplorare la selvaggia valle del Rio dei Dannati (immissario dello strona), poco frequentata ma che nasconde qualche piccola sorpresa per poi raggiungere il Monte Capiro, punto d'osservazione privilegiato sulle valli sottostanti e il massiccio del Monte Rosa, ed infine scendere alla volta di Rimella. L'itinerario si svolge prevalentemente su sentiero, a tratti sconnesso e con alcuni divertenti passaggi in pietraia e per questo è poco consigliato a minori sotto i 12 anni. È sicuramente la proposta più impegnativa per la difficoltà del terreno e alcuni ripidi strappi, richiede quindi un minimo di esperienza in trekking, anche semplici; è però molto appagante in caso di bel tempo e permette una buona narrazione delle comunità walser guardando la loro culla italiana: il massiccio del monte Rosa.

**Sviluppo:** 9,63 km - **Dislivello positivo:** 900m  
**Quota massima:** 2172m - **Direzione:** NE → SO  
**Durata:** 7 ore pausa pranzo esclusa  
**Minori (<12anni):** poco consigliato  
**Punti di appoggio lungo il percorso:** nessuno.

## COSA PORTARE

scarponi, giacca impermeabile, occhiali da sole, crema solare, cappello da pioggia, bastoncini. Pranzo al sacco, rifornirsi di acqua.



SCANSIONA  
E SCARICA L'OFFERTA  
COMPLETA IN PDF



**ESCURSIONI  
di 1 GIORNO  
+ GUIDA**



# SCOPRIRE LA VALSTRONA DEI WALSER

**ESCURSIONI AD ANELLO PER SCOPRIRE  
IN GIORNATA ANGOLI SEGRETI E  
MERAVIGLIOSI DELLA VALLE STRONA**

**CAMPELLO MONTI / VALLE STRONA**

## ORGANIZERS

**IVAN VOLPONE  
GISELLE DE MERCANTI**

ORGANIZZAZIONE ATTIVITÀ  
ESCURSIONISTICHE



**Walsерweg  
Italia**

Ivan Volpone e Giselle De Mercanti sono 2 ottime guide native della Valle Strona, conoscono ogni angolo di questa splendida valle potendo introdurvi nel vivo e nei luoghi più caratteristici grazie alla profonda esperienza culturale e naturalistica sul mondo dei Walser.

**Info: 339 2111801 - 333 3166525 / [ivan.volpone@gmail.com](mailto:ivan.volpone@gmail.com)**



# ESCURSIONI DI 1 GIORNO + GUIDA



DURATA: VEDI PROPOSTE



MAX: VEDI PACCHETTI



DA MAGGIO A FINE OTTOBRE



Possibilità di prenotare pranzo  
e/o cena con pernottamento.

Da 5 persone a 20 persone

DIFFICOLTA'

**E** Escursionistico

**PD** Poco  
Difficile

## DESCRIZIONE OFFERTE

### 1. ESCURSIONE AD ANELLO

Forno – Passerella Orrido di San Giulio - Pìsa di Danai – Campello Monti e ritorno a Forno

L'Escursione si svolgerà interamente percorrendo l'antico sentiero che da Forno porta a Campello Monti, costeggiando il Torrente Strona con le sue pozze di acqua cristallina ed attraversando faggete secolari, boschi e pascoli, immersi nella natura di un paesaggio incantevole. Lungo il percorso, numerosi i punti di interesse naturalistico, paesaggistico e storico, per quanto riguarda la cultura del popolo Walser. Un buon punto di partenza per scoprire questo mondo affascinante. Ottimo anche nel periodo autunnale per gli amanti della fotografia e per chiunque voglia godere dello spettacolo dei colori autunnali.

LUOGO DI RITROVO: FORNO (VB), piazzetta del Circolo

SVILUPPO PERCORSO: Km. 12

DISLIVELLO: + 400 mt.

TEMPO DI PERCORRENZA: 4/6 ore

TIPOLOGIA DI TERRENO: Sentiero

DIFFICOLTÀ: F• Facile

### 2. ESCURSIONE AD ANELLO

Campello Monti – Bocchetta di Rimella e ritorno

L'escursione si svolgerà partendo da Campello Monti percorrendo l'antico sentiero utilizzato dagli alpigiani per portare il bestiame al pascolo in altura e sale lungo le pendici che porteranno alla Bocchetta di Rimella affacciata sulla Valsesia ; da qui sarà possibile ammirare la parete Est del Monte Rosa in tutto il suo splendore. Attraverso questo valico, nell'antichità, ci furono le migrazioni delle popolazioni Walser, che si stanziarono inizialmente sugli alpeggi circostanti ed in seguito si insediarono a Campello Monti e nelle zone limitrofe. Sicuramente un percorso ricco di storia e cultura del popolo Walser da assaporare e scoprire lungo tutto il tragitto.

LUOGO DI RITROVO: FORNO (VB), piazzetta del Circolo

SVILUPPO PERCORSO: Km.7

DISLIVELLO: + 600 mt.

TEMPO DI PERCORRENZA: 5/6 ore

TIPOLOGIA TERRENO: Sentiero

DIFFICOLTÀ: E• Media

### 3. ESCURSIONE AD ANELLO

Campello Monti, Monte Capio, bocchetta di Rimella e ritorno ad anello

Escursione adatta ad Escursionisti bene allenati in quanto è presente un dislivello notevole. È richiesto un abbigliamento adeguato anche in caso di pioggia, calzature da trekking con buon grip. Si raccomanda abbondante scorta di acqua.

LUOGO DI RITROVO: Campello Monti (VB) – parcheggio gratuito

ORARIO: h. 7.30

SVILUPPO PERCORSO: Km 10

DISLIVELLO: + 1100 mt.

TEMPO DI PERCORRENZA: 10 ore

TIPOLOGIA TERRENO: Sentiero

DIFFICOLTÀ: EE • Escursionisti esperti

## COSA PORTARE

scarponi, giacca impermeabile, occhiali da sole, crema solare, cappello da pioggia, bastoncini, al sacco, rifornirsi di acqua.



SCANSIONA  
E SCARICA L'OFFERTA  
COMPLETA IN PDF









**SPORTWAY ETS**  
Associazione di Promozione Sociale



## A cura di Associazione Sportway ETS e la collaborazione di Betterfly network

**Sportway associazione ETS** opera nella promozione dello sviluppo culturale, turistico, sociale, naturalistico e sportivo in chiave sostenibile e responsabile. Propone di realizzare e valorizzare progetti di promozione turistica, culturali, educativi e formativi e di divulgazione.

**Betterfly network** è una rete di nuova generazione che sviluppa progetti comunicativi per enti del terzo settore, per aziende già benefit o che lo vogliono diventare. Creiamo opportunità per partecipare a progetti rivolti al sociale.



### Con il lavoro corale delle Comunità Walser di

**Agaro**  
**Campello Monti**  
**Carcoforo**  
**Formazza**  
**Gressoney**  
**Bosco Gurin**  
**Issime**  
**Macugnaga**  
**Rima**  
**Rimella**  
**Salecchio**  
**Riva Valdobbia Valle Vogna**

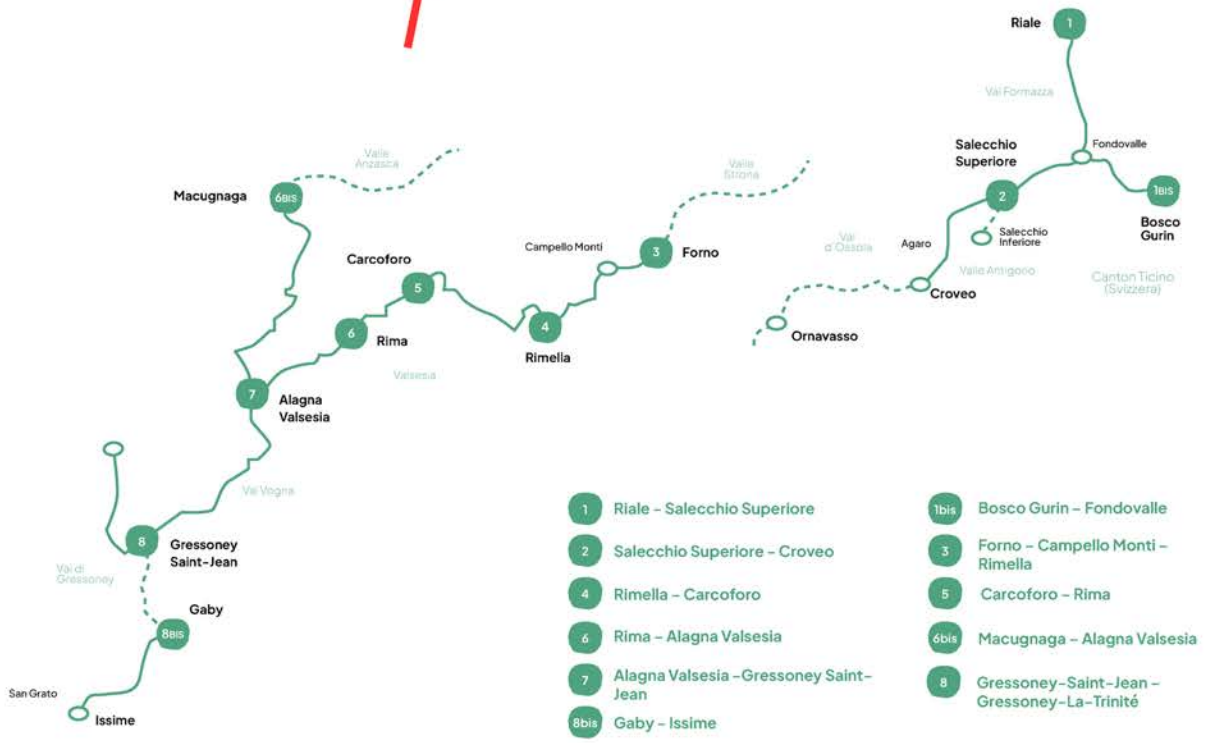


Fondazione  
Compagnia  
di San Paolo

AZIONE PARTE DEL PROGETTO  
WALSERWEG FASE 2 DEL BANDO IN LUCE GRAZIE  
AL CONTRIBUTO COME MAGGIOR SOSTENITORE  
DELLA FONDAZIONE COMPAGNIA DI SAN PAOLO











**Info: 333 4224384**  
**info@walsерweg.it**  
**www.walsерweg.it/esperienze**

**instagram/walsерweg**  
**facebook/walsерweg**